

# On Tour

## IM WESTERWALD !



Ein „Kleiner Wäller“ mit Klang!  
Zwischen Rott und Oberlahr  
in der Verbandsgemeinde  
Altenkirchen-Flammersfeld



Liebe Wanderfreundinnen und - freunde !

„How time flies“ oder „Wie die Zeit fliegt“, lautet ein Film aus dem Jahr 1999 und ist auch nicht selten ein Gefühl, dass uns ständig begleitet. Zumindest beschäftigt dieses Gefühl auch mich. Die ersten Monate des Jahres waren bei mir, neben der Arbeit im Wandersektor, geprägt von Training und Durchführung der Mountainbike-Touren am Gardasee im April. Zuletzt ging es eine Woche zu Fuß auf den Fernwanderweg *Harzer Hexen-Stieg*. Aber es müssen nicht immer die langen Wanderungen und ultimativen Abenteuer in der Ferne sein. Auch auf den vielen kurzen Wegen in unserer Region können wir viel entdecken und erleben. So wie auf dem *Kleinen Wäller Klangpfad*, zwischen Rott und Oberlahr, in der Verbandsgemeinde Altenkirchen-Flammersfeld. Nachdem die Klanggeräte seit 2021 von der Ortsgemeinde aufgestellt wurden, durfte das **WanderTourenTeam** Rengsdorf in den letzten Jahren diesen Kleinen Wäller mitgestalten.



**Mein heißer Tipp für das nächste Mikro-Abenteuer vor unserer Haustür:**

Mit ein wenig Zeit den 5,4 km langen Klangpfad erleben und dabei ein schönes Natur- und Klangerlebnis genießen. Auch für Kinder sehr empfehlenswert! Viel Spaß beim Ausprobieren!

*Eure Barbara Sterr*

## Kleiner Wäller Klangpfad - ein Klangerlebnis inmitten der Natur



Auf einem Rundweg mit einer Länge von ca. 5,4 Kilometer werden durch verschiedene Holzinstrumente die Sinne der Besucher zum aktiven Erleben des Waldes angeregt. Mit ein bisschen Zeit kann man die Klänge über den Körper selbst erleben. Der Pfad wurde 2019 angelegt und von der Ortsgemeinde Rott, vom Land Rheinland-Pfalz und dem „Naturpark Rhein-Westerwald“ gefördert. Dieser Weg ist mit einer violetten Note und Klanglinien auf weißem Grund markiert und wird seit Herbst 2021 von der Westerwald Touristik-Service unter der Marke „Kleiner Wäller“ beworben.

Start- und Zielpunkt ist der Wanderparkplatz der Ortsgemeinde Rott. Die ausgeschilderte Wandertour führt über Wiesen- und Waldwege bis nach Oberlahr. Auf diesem Wegstück erwarten den Wanderer 2 Klanggeräte, eine Holzwiege und eine Standharfe. Da die Wiege überdacht ist, kann man sich auch bei schlechterem Wetter hineinlegen, die Augen schließen, durch die Grifflöcher die Saiten anzupfen und den Klang mit all ihren Sinnen genießen. Die Saitenschwingungen übertragen sich durch die Resonanz auf den eigenen Körper und laden zum Entspannen und Träumen ein.



Weiter geht es zur Standharfe/Standzither. Die mit dem Klöppel entstehenden Klänge lassen den Nutzer in eine andere Welt entfliehen und man kann den Tönen der Harfe lauschen, wie sie im ruhigen Wald verklingen.

Der Rundweg führt in die Ortsgemeinde Oberlahr, Langenauer Straße. Hier weisen Infotafeln entlang der Strecke auf die Spuren des Bergbaus (Grube Silberwiese und ehemalige Westerwald-Bahn), sowie auch auf die Natur und Naturerlebnisse (Wald-erlebnispfad Eichhörnchen) hin.

Ein Regenmacher, ein Baum-Windspiel und eine Waldorgel sind weitere Klanginstrumente, die einen weiter verzaubern.

Der gesamte Weg ist mit einem geländegängigen Kinderwagen gut zu befahren und ist eine Bereicherung für Anwohner, Kindertagesstätten, Schulen und für alle, die abseits der Hektik, ihre Wahrnehmung fördern und ihre Sinne schärfen möchten.

**Wer möchte, kann den Klangpfad auch über den Zuweg vom Hotelpark „Der Westerwald-Treff“ beginnen. Die Runde vom Hotelpark bis nach Rott und wieder zurück beträgt ca. 7,5 km.**

### Wanderparkplatz und Tourstart:

Walter Bartels Weg, 57632 Rott

Koordinaten: UTM: 32U 394984 5610876

### Anfahrt

Über die B256 erreicht man die Abfahrt Rott (etwa 1km südlich von Flammersfeld), weiter über die Neuwieder Straße (K8) bis Ortseingang Rott, dann rechts in den Walter Bartels Weg bis zum Wanderparkplatz.

### Tourdaten

Wanderstrecke: 5,4 km

Dauer: ca.1:30 h - 2:00 h

Aufstieg/Abstieg: 101 m


Höhenlage: 283m - 182m

### Alle Infos unter:





[www.wtt-rengsdorf.de/downloads](http://www.wtt-rengsdorf.de/downloads)



### ● Start/Ziel Parkplatz Rott



# Willkommen in unserem 4\*\*\*\* - Wohlfühlhotel mit Charme



Die Seele des Hotelparks „Der Westerwald Treff“ ist das gesamte Team:

Menschen, so erfahren wie aufmerksam, so freundlich wie zuverlässig – heißen Sie herzlich willkommen!

- 143 Hotelzimmer verschiedenster Kategorien
- Moderner Konferenz- & Veranstaltungsbereich für bis zu 400 Personen
- Perfekte Location für Hochzeiten und Familienfeiern
- Restaurant - täglich geöffnet
- Tagesbar mit Außenterrasse
- Westerwälder Stube mit idyllischem Biergarten
- Wellnessbereich mit Schwimmbad, Saunen, Infrarotsitzen, Ruheraum und Dachterrasse



Hotelpark „Der Westerwald Treff“ · In der Huth 1 · 57641 Oberlahr

info@westerwaldtreff.de · www.westerwaldtreff.de

## WanderTourenTeam Rengsdorf

### WIR SCHAFFEN WANDERERLEBNISSE



- Qualitätsanalysen von Wanderwegen
- Entwicklung Wanderwegekonzepte - Nachhaltigkeitsmodelle
- Bestandserfassung für Qualitätswege Wanderbares Deutschland
- Digitale Datenerfassung und Datenverarbeitung im NatursportPlaner
- Grafische Bearbeitung und Gestaltung von Wanderkarten, Infotafeln u. Flyern

www.wtt-rengsdorf.de • info@wtt-rengsdorf.de

#### Impressum:

Herausgeber, Redaktion und Layout WanderTourenTeam Rengsdorf  
www.wtt-rengsdorf.de • Geschäftsführerin Barbara Sterr  
Neugasse 3 • 56579 Rengsdorf • Tel. 01754161818 • info@wtt-rengsdorf.de  
Für die Inhalte der veröffentlichten Artikel und Bilder sind die Autoren verantwortlich.  
Abdruck und Nachdruck von Wort- und Bildbeiträgen ist nur mit Genehmigung des Urhebers erlaubt.

#### Haftungsausschluss für Tourentipps:

Für Änderungen im Wegeverlauf, in der Markierungs- und Wegweisersystematik, für Änderungen von Öffnungszeiten und Telefonnummern etc., die nach der Veröffentlichung erfolgen, können wir keine Haftung übernehmen. Die Benutzung der Tourentipps geschieht stets auf eigenes Risiko. Wir übernehmen keine Haftung für etwaige Unfälle und Schäden.



**Wir Westerwälder**  
MADE IN WESTERWALD